



## REGIONES NATURALES DE COLOMBIA



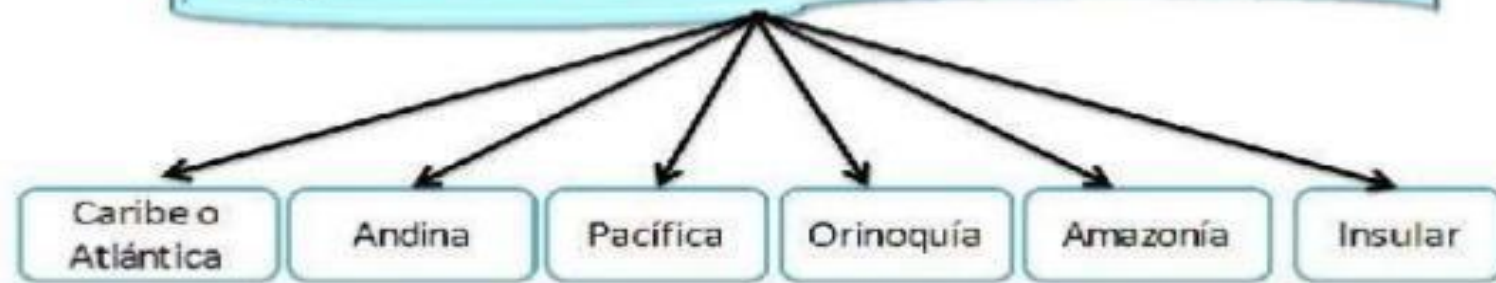
Las regiones naturales son grandes extensiones que por sus características físicas (flora, fauna, relieve) permiten una estrecha relación entre sus habitantes a través de las costumbres, tipo de alimentación y vestido.

Los departamentos que conforman una región tienen características similares, en cuanto al clima y relieve que poseen, y por ello al tipo de población que se ubica allí. Es necesario analizar cuales son estas características físicas para entender la variedad de paisajes colombianos.

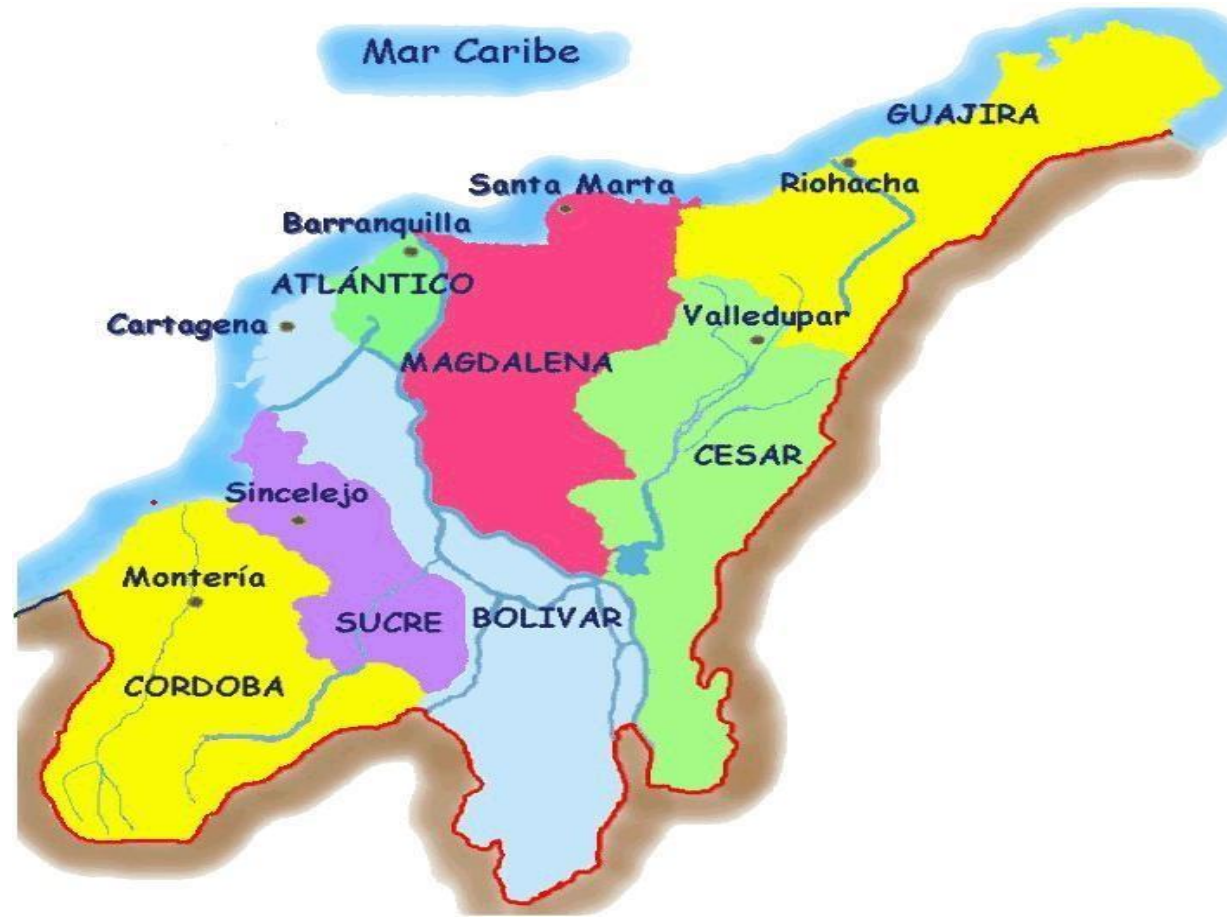


De acuerdo a estas condiciones se pueden diferenciar en Colombia seis regiones naturales: Amazónica, Andina, Caribe, Insular, Orinoquía y Pacífica

## Regiones Naturales de Colombia



# REGION CARIBE



# QUÉ HECHOS SE DAN EN LA ÉPOCA DE LA CONQUISTA, QUE MARCAN LA HISTORIA EN LA REGIÓN CARIBE COLOMBIANA

La historia del Caribe se comienza a escribir tras 1492, año del descubrimiento de Cristóbal Colón, pero antes, las islas de esta región ya estaban pobladas. Los taínos fueron sus primeros moradores, era una tribu oriunda del lugar que destacaban por la pesca y la agricultura, y eran estupendos navegantes y guerreros.

Las primeras expediciones en el territorio se llevaron a cabo en el litoral Atlántico en 1499, aunque el proceso de colonización se inició en 1509 cuando se fundaron las primeras poblaciones en la región de Urabá y el Darién. Estos primeros asentamientos no prosperaron, siendo Santa Marta, fundada en 1525 por Rodrigo Galván de Bastidas, la más antigua ciudad española que sobrevive en la actualidad en el continente americano.

El desarrollo de la región caribe no se hizo esperar, y rápidamente el comercio se hizo dueño y señor de este lugar. Durante el Siglo XVI se desarrolló hasta límites insospechados, generando riquezas, ferias comerciales, intercambios, trueques, comercio que atraía dinero a la zona, y también piratas, una de las formas de delincuencia más comunes en la mar en aquella época. Es por ello que los fuertes y fortalezas comenzaron a proliferar en la zona, como el Fuerte de San Lorenzo (localizado a la entrada del río Chagres en la provincia de Colón, Panamá), en el Siglo XVI. Cartagena de Indias fue una de las ciudades que crecieron de forma rápida.

# Región Caribe:

- Posee en su mayoría planicies cubiertas de pasto, aptas para la ganadería.

Como esta bañada por el Mar Caribe ha adoptado su nombre.





- Aunque es predominantemente plana, se caracteriza por su diversidad ecológica, cuyos ecosistemas van desde el bosque seco de La Guajira hasta la selva húmeda de la región de Urabá. En ella se encuentran las mayores alturas del territorio colombiano. La mayoría de la población se ubica en las principales ciudades. Comprende siete departamentos: Guajira, Magdalena, Cesar, Sucre, Atlántico, Córdoba y Bolívar.





**Esta región se caracteriza por tener una superficie terrestre variada.**

**Plana y bajas, entre las que se destacan:**

- **Las llanuras costeras**
- **El Desierto de la Guajira**
- **Depresión del bajo Magdalena**

**Sistema Montañoso de serranías como:**

- **Abibé**
- **San Jerónimo**
- **San Jacinto**
- **Montes de María**
- **En la Península de la Guajira**
- **Sierra Nevada de Santa Marta**

## VESTUARIO



El vestuario que se utiliza en la región del Caribe, es en su gran mayoría ropa suave y fresca, propicia para clima cálido y húmedo. En el caso del hombre, combina las camisas de telas que resaltan en colores alegres y pantalón de lino. A su vez, muchos de ellos gustan de los sombreros "vueltaos", muy populares en los sabanales de los departamentos de Córdoba, Sucre, Magdalena y Bolívar.

## PLATO TIPICOS



- Sus principales platos típicos son el sancocho de carne de res, de cerdo, de pescado, de pavo y de gallina; el queso costeño, el dulce de tamarindo, el arroz con coco, los buñuelos y toda clase de productos del mar.



## RITMOS MUSICALES

- o Esta es la región Colombiana en la que el mestizaje se dio en su máxima expresión; además de ser una región fértil donde vivían tribus indígenas importantes y donde los esclavos Africanos llegaban de ultramar, era también una región de gran importancia económica para los españoles ya que el oro y la plata provenientes de Ecuador, Perú y Bolivia eran enviados a España desde sus puertos. Su música es muy alegre y de un ritmo muy fuerte que invita al baile.



# o FIESTAS:

- o Como atractivo turístico para propios y para extraños, la región ofrece eventos como:
- o El carnaval de Barranquilla en el Atlántico
- o El festival de la Leyenda Vallenata en Cesar
- o El Reinado Nacional del Algodón y de la cumbiamba en Córdoba
- o La fiesta del mar y el Festival de Vallenato en el Magdalena
- o La fiesta de la Corraleja en Sucre

## Fauna



## flora





# REGION ANDINA







# REGION ANDINA

La región tiene este nombre porque está formada por las tres cordilleras de los Andes.

Comprende tanto las montañas como los valles interandinos en una superficie aproximada a los 305.000 km cuadra dos y se extiende desde los límites con Ecuador hasta las estribaciones de las cordilleras en la llanura del Atlántico y de occidente a oriente del flanco externo de la cordillera Occidental al flanco externo de la cordillera Oriental.

## DEPARTAMENTOS DE LA REGION ANDINA



A ella pertenecen los departamentos de Antioquia (excepto el norte), Boyacá, Caldas, Cauca, Cundinamarca, Huila, Nariño, Norte de Santander, Quindío, Risaralda, Santander, Tolima y el Valle del Cauca.

- El relieve de esta región se caracteriza por sistemas montañosos. Como la cordillera de los Andes atraviesa gran parte de su territorio se ha tomado el nombre de ésta para denominar la región.
- Está formada por tres cordilleras: Occidental, Central y Oriental.



# Fiestas:

- Una gran cantidad de las fiestas y ferias de esta región tienen lugar en Bogotá por ser la capital del país, así que ahora veremos las más importantes:
- Feria Internacional de Bogotá
- Festival de la Trova - Medellín
- Feria de Cali
- Feria de Manizales
- Feria Ganadera - Socorro – Santander
- Feria Internacional del Libro - Bogotá



# RITMOS MUSICALES

- BAMBUCO



- GUABINA



## FAUNA



## FLORA



## REGION PACIFICA







Pacífica

O. PACÍFICO

COLOMBIA

## REGION PACIFICO

- Esta región abarca los departamentos del Chocó, en toda su extensión, y de Cauca, Valle de Cauca y Nariño es proporción muy pequeña. Su clima es muy cálido y su aire es pesado, húmedo y caliente por su gran cercanía al mar. La raza predominante, al igual que en la región atlántica, es la raza negra. Su gente es muy alegre y cálida. Se considera el baile más importante al mapale.

- Es una gran llanura revestida de bosques. Bañada por el Océano Pacífico ha adoptado su nombre.
- Allí se ubican los departamentos de Chocó, y la región costera de Cauca, Nariño y el Valle del Cauca.

## Platos típicos



*Punsandao de Bagre*



*Cazuela de Mariscos*



*Torta de Ñame, Carapachos de Jaibas, Cabellito de Papaya Biche*



# o Fiestas:

- o Las fiestas de esta región se caracterizan por su gran alegría y colorido. Las más importantes son:
- o Carnaval de Blancos y Negros - Pasto
- o Carnaval del Diablo - Rio sucio
- o Feria de Cali



## FLORA



## FAUNA



## REGION DE LA ORINOQUIA





# Orinoquia

- R. SINGULAR
- R. DEL CARIBE
- R. DEL PACÍFICO
- R. ANDINO
- R. ORINOQUIA
- R. AMAZÓNICA



## REGION ORINOQUIA

- La región de la Orinoquía comprende los departamentos del Meta, Vichada, Casanare y Arauca. Es famosa por sus hermosos atardeceres y su música tradicional. Es la segunda región más grande del país y su gente es muy amable y alegre en toda ocasión.

- Es una gran llanura, sólo interrumpida por la Serranía de la Macarena.
- Denominada Orinoquía debido al paso del río Orinoco por su territorio.

## Platos típicos



## Ritmos musicales

- Esta es una región de colonización tardía por lo que los colonos provienen en su mayoría de la región Andina en vez de directamente de España, por lo que la población a en los Llanos viene de la mezcla entre los indígenas y los europeos. Esta es una región ganadera por excelencia y por esto la vida del llanero gira alrededor del ganado, los caballos y el llano.





## flora



## fauna



# Fiestas:

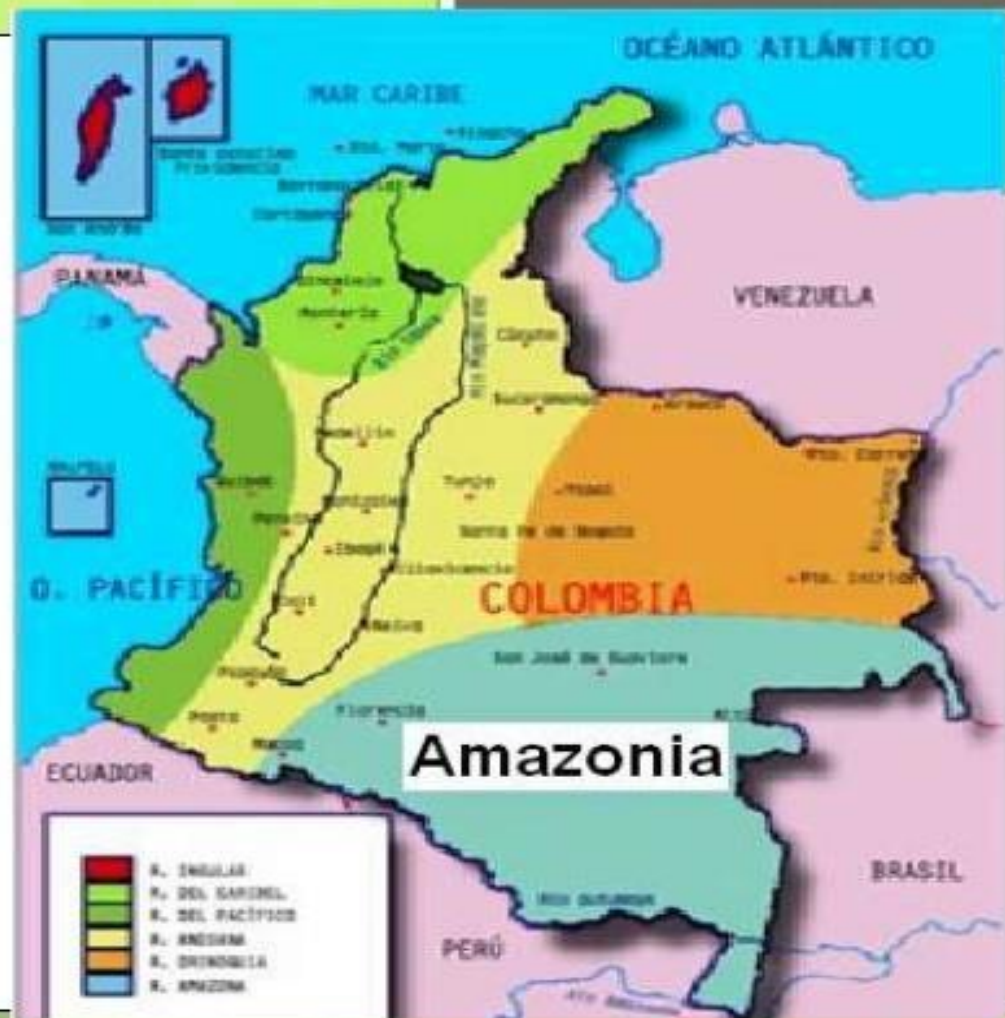
- Las fiestas del llano son muy alegres y carnavalescas. En todas ellas sale a relucir la música bella y tradicional de la región del llano y la nobleza de su sangre y su tierra. Las más importantes son:
- Reinado del Arroz - Aguazul – Casanare (Enero)
- Festival del Corrido Llanero - Puerto Carreño (Febrero)
- Ferias y Fiestas - Acacias – Meta (Marzo)
- Festival de la Canción Llanera - Villavicencio – Meta (Marzo)
- Feria del Cebú - San Martín – Meta (Abril)
- Festival de la Cachama - Puerto Gaitán – Meta (Mayo)

# REGION AMAZONIA

## DEPARTAMENTOS Y CIUDADES







**Amazonia**

**COLOMBIA**



## REGION DE LA AMAZONIA

- Plana y selvática en su mayor parte, es una de las regiones más homogéneas del país. Su clima tropical húmedo y el número de ríos de curso largo y caudaloso que la atraviesan, la convierten en una zona notablemente rica en especies naturales. Es, así mismo, la región menos poblada de nuestro país. En ella se encuentran los departamentos de: Caquetá, Guainía, Vaupés, Guaviare, Amazonas y Putumayo.

- Enorme selva, rica en fauna y flora, cálida y lluviosa. Denominada Amazonía, pues por su territorio atraviesa el río Amazonas.

# PLATOS TIPICOS



## Fauna



## flora





## Ritmos musicales

- En el caso del Amazonas, el folclor es más cercano al folclore de los países vecinos Brasil y el Perú. En los departamentos amazónicos del Caquetá y el Putumayo, se ha creado el denominado el Merengue Andino. Es Andino porque se desarrolló basándose en ritmos campesinos andinos de la región Andina putumayense, pero está muy popularizada en la región amazónica de estos departamentos.



## o FIESTAS:

- o Como atractivo turístico para propios y para extraños, la región ofrece eventos como:
- o Fiesta tradicional del Yuruparí en Vaupés
- o Las ceremonias y fiestas tradicionales de los grupos indígenas que la pueblan en el Amazonas
- o En el Putumayo al igual que en Nariño se celebran las fiestas de los Blancos y Negros.
- o El festival "el colono de oro" en Caquetá



## REGION INSULAR:

- Abarca todas las islas con las que cuenta el país; estas islas se clasifican en dos tipos de acuerdo a su posición y origen, denominándolas Continentales y Oceánicas. Islas Continentales Son las más próximas al territorio continental y se encuentran vinculadas geológicamente por la plataforma submarina.



# REGION INSULAR

## REGION INSULAR

La región insular de Colombia es el conjunto de las islas marinas colombianas alejadas de las costas continentales, como son el Archipiélago de San Andrés y Providencia en el mar Caribe y las islas Malpelo y Gorgona en el océano Pacífico. En ella no se cuentan las islas fluviales ni lacustres.



### RELIEVE

El relieve de San Andrés está conformado por una serranía longitudinal de norte a sur con bosques cocoteros cuya elevación máxima es de 85 m. Providencia es de relieve de colinas con elevaciones hasta de 350 m sobre el nivel del mar. Santa Catalina, separada de la anterior por un canal de 150 m de ancho, es relativamente quebrada y su altura máxima es de 133 msnm.

La Isla Gorgona es una isla de origen volcánico ubicada a 35 km al oeste de la costa pacífica colombiana. La isla tiene una longitud de 9 km por 2,5 km de anchura, con una extensión de unos 2600 ha aproximadamente de superficie terrestre o insular, y 61 687,5 ha de área marina.

### ASPECTOS FISICOS

La región insular de Colombia abarca todas las islas con las que cuenta el país; estas islas se clasifican en dos tipos de acuerdo a su posición y origen, denominándolas Continentales y Oceánicas.

Las islas continentales son las que se ubican más próximas al territorio continental y se encuentran vinculadas geológicamente por la plataforma submarina. En el Caribe colombiano se destacan las islas Tierra Bomba, del Rosario, Barú (estas tres bordeando la bahía de Cartagena), San Bernardo (frente a la punta del mismo nombre), Fuerte y Tortuguilla. En la costa del Pacífico las islas son muy numerosas, porque muchos ríos que vierten su caudal en el océano las forman con las arenas y piedras que arrastran



# REGION INSULAR



- Las personas que habitan en San Andrés y Providencia tienen raíces inglesas y africanas. Estas raíces se pueden ver en sus costumbres, en la Religión Protestante que practican y en el estilo de sus viviendas. La población habla inglés y patúa, un dialecto propio. Está compuesta por las islas que forman parte del territorio nacional. En el mar Caribe, se encuentran las islas de San Andrés, Providencia y Santa Catalina. En el Océano Pacífico se encuentra Gorgona, Gorrionilla y Malpelo.







# San Andrés

El mar  
de los siete colores

