

PROPÓSITO:

Reconocer el espacio rural como una parte importante de la cultura y del sector económico del país

MOTIVACIÓN:

Los estudiantes se presentan en pantalla disfrazados de campesinos y con la docente realizan el siguiente juego interactivo <https://wordwall.net/es/resource/5597800/del-campo-y-la-ciudad>

EXPLICACIÓN:

Observa el siguiente video <https://www.youtube.com/watch?v=WOzVMBDH3bk>

Explicación de la docente

El espacio rural es el espacio geográfico calificado como rural, es decir, como opuesto a lo urbano (al pueblo por oposición a la ciudad). Es estudiado por la geografía rural. Una comunidad es rural cuando por su oferta de recursos naturales, sus habitantes logran desarrollar un sentido de pertenencia al territorio tal que se disponen a construir una sociedad sobre la base de dichos recursos.

Es equivalente a los usos habituales de los términos "campo" y "agro". No debe confundirse lo agrario con lo agrícola, pues mientras lo primero incluye la totalidad de lo rural, lo segundo se limita a la agricultura (sin incluir la ganadería u otras actividades rurales). A veces se utiliza el término "agropecuario".

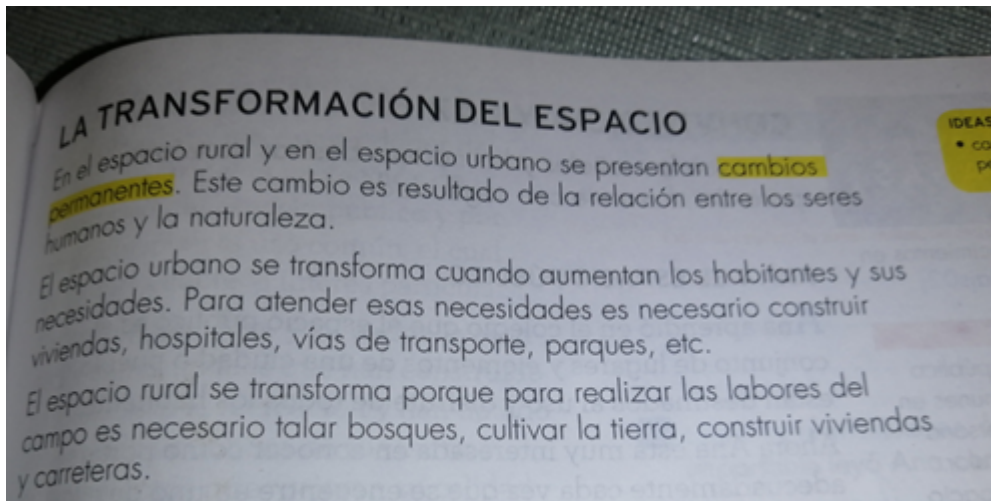
El concepto de lo rural se aplica, en distintas escalas, al territorio de una región o de una localidad cuyos usos económicos son las actividades agropecuarias, agroindustriales, extractivas, de silvicultura y de conservación ambiental. Dependiendo de cada legislación, hay figuras jurídicas que lo protegen o delimitan (como área no urbanizada o no urbanizable, diferenciada de las áreas urbanas o de expansión urbana), especialmente para la limitación del crecimiento urbano.

EJERCICIOS:

Recorta y pega un espacio rural en el cuaderno de sociales

Lee la página 92 y 93



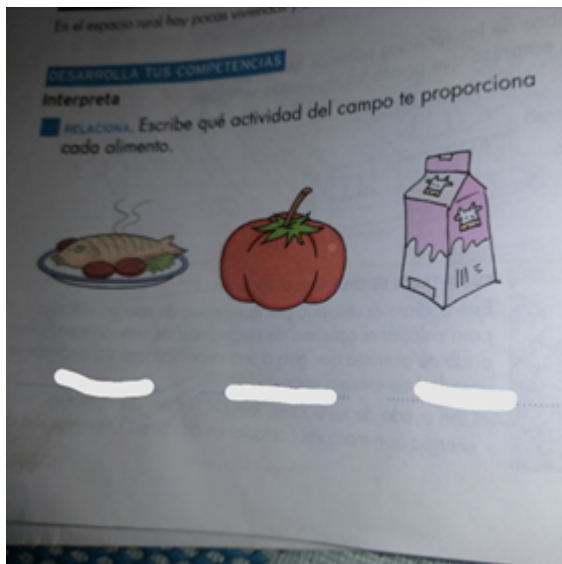



Explicación de la docente

La transformación del paisaje rural a urbano comprende un proceso dinámico, donde el paisaje geográfico se modifica a través de procesos urbanos que alcanzan las periferias rurales (suburbanización); el paisaje rural adopta una nueva configuración territorial y luego de adquirir características urbanas, se transforma en paisaje urbano. La gente de la ciudad, que migró a las zonas rurales para buscar confort, se desplaza a las periferias rurales y adopta un nuevo modo de vida "urbano-rural en el medio rural. Es así como, las actividades económicas de los nuevos "suburbios" cambian de actividades primarias propias del campo, a actividades terciarias características de las zonas urbanas.

Dibujar una transformación de una zona rural a una zona urbana

resolver





EVALUACIÓN:

Se tendrá en cuenta la participación en clase y la entrega del taller en el tiempo indicado.

BIBLIOGRAFÍA:

Aprender juntos Manual 2. Editorial ediciones. Compilador Camilo E Rodríguez Valencia. 2013.

<http://repositorio.puce.edu.ec/handle/22000/14437>

https://es.wikipedia.org/wiki/Medio_rural

<https://wordwall.net/es/resource/5597800/del-campo-y-la-ciudad>