

PROPÓSITO:

PROPÓSITO:

Diferencia las regiones geográficas de Colombia , las reconoce a partir de la lectura de mapas para comprender la organización territorial de nuestro país.

MOTIVACIÓN:

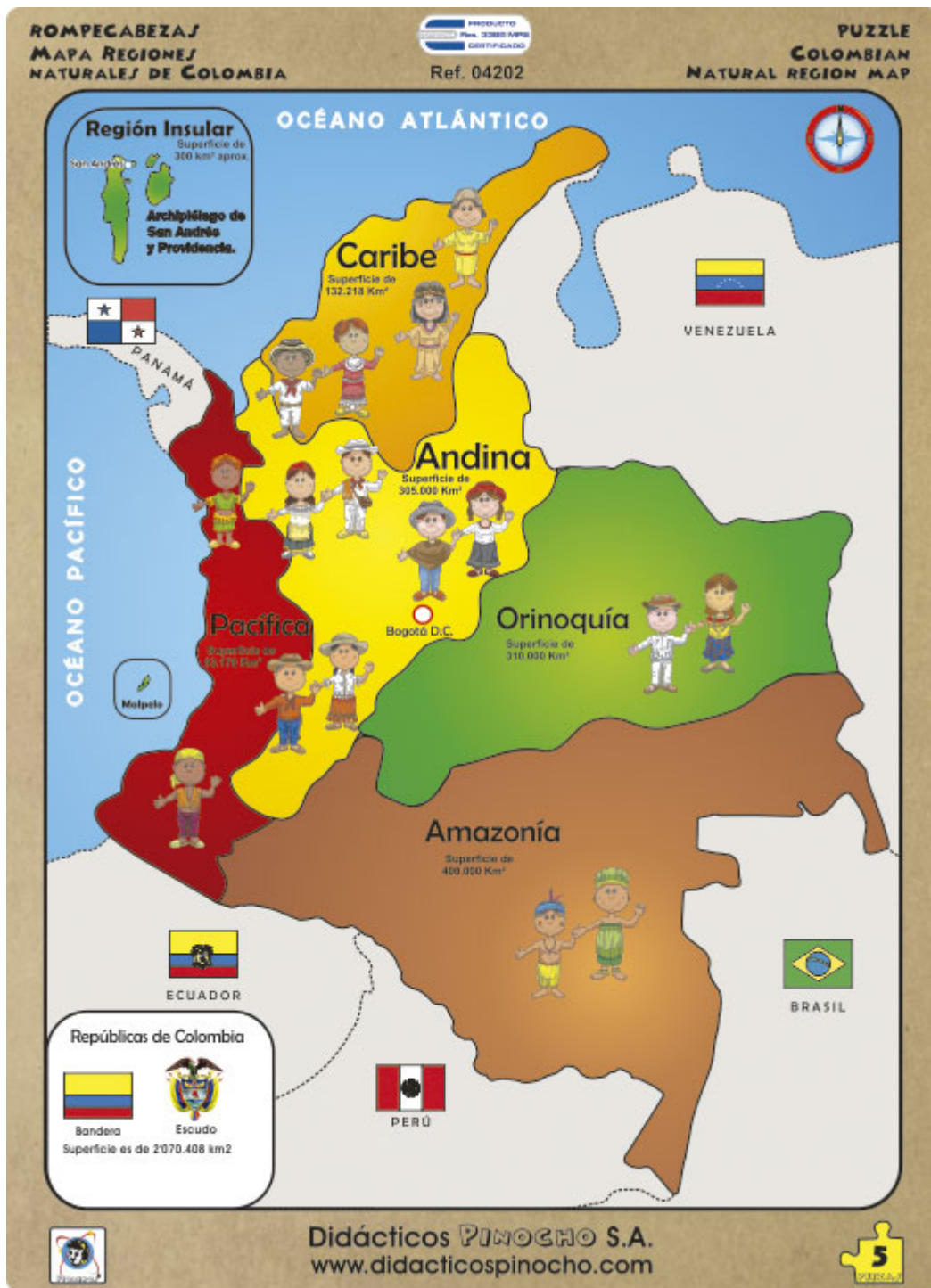
7 lugares más hermosos de Colombia que debes visitar

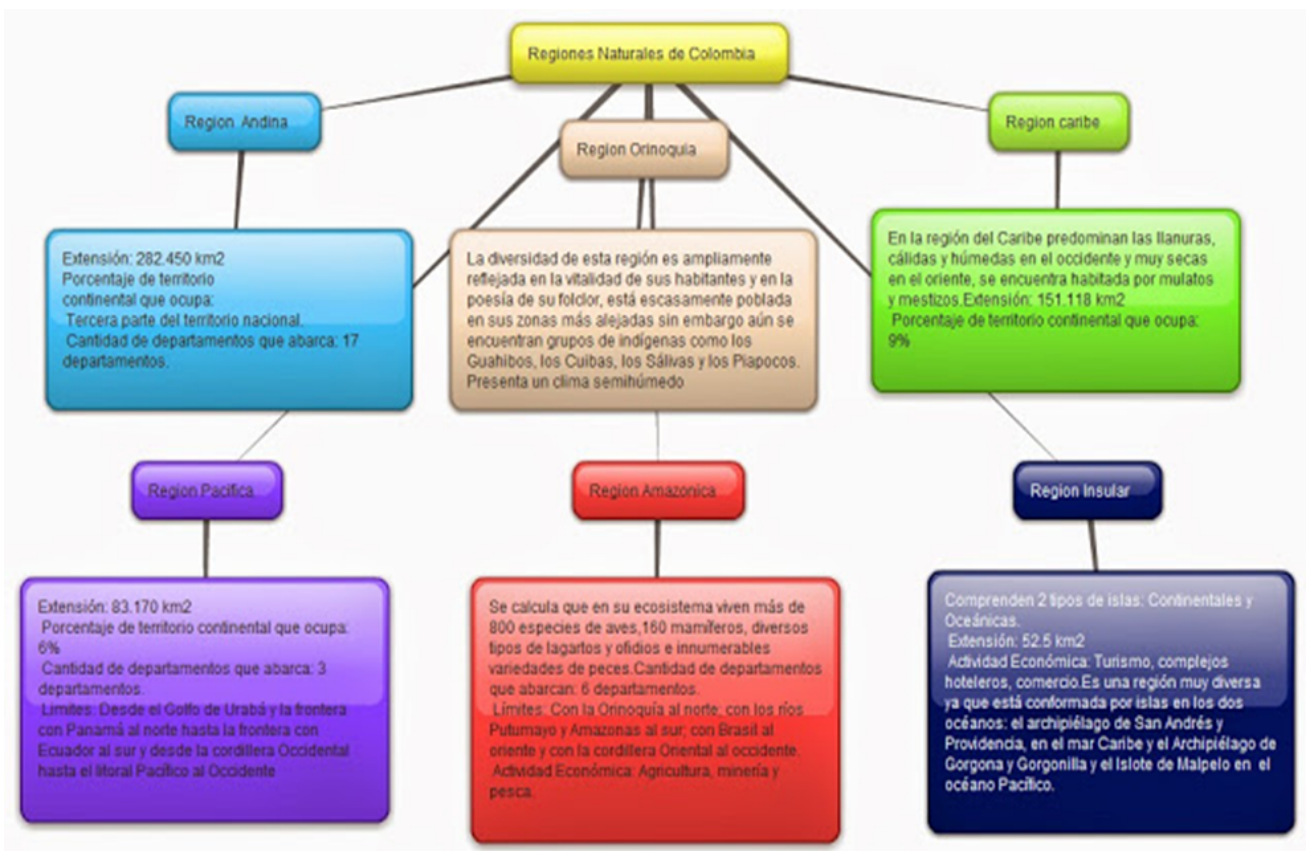
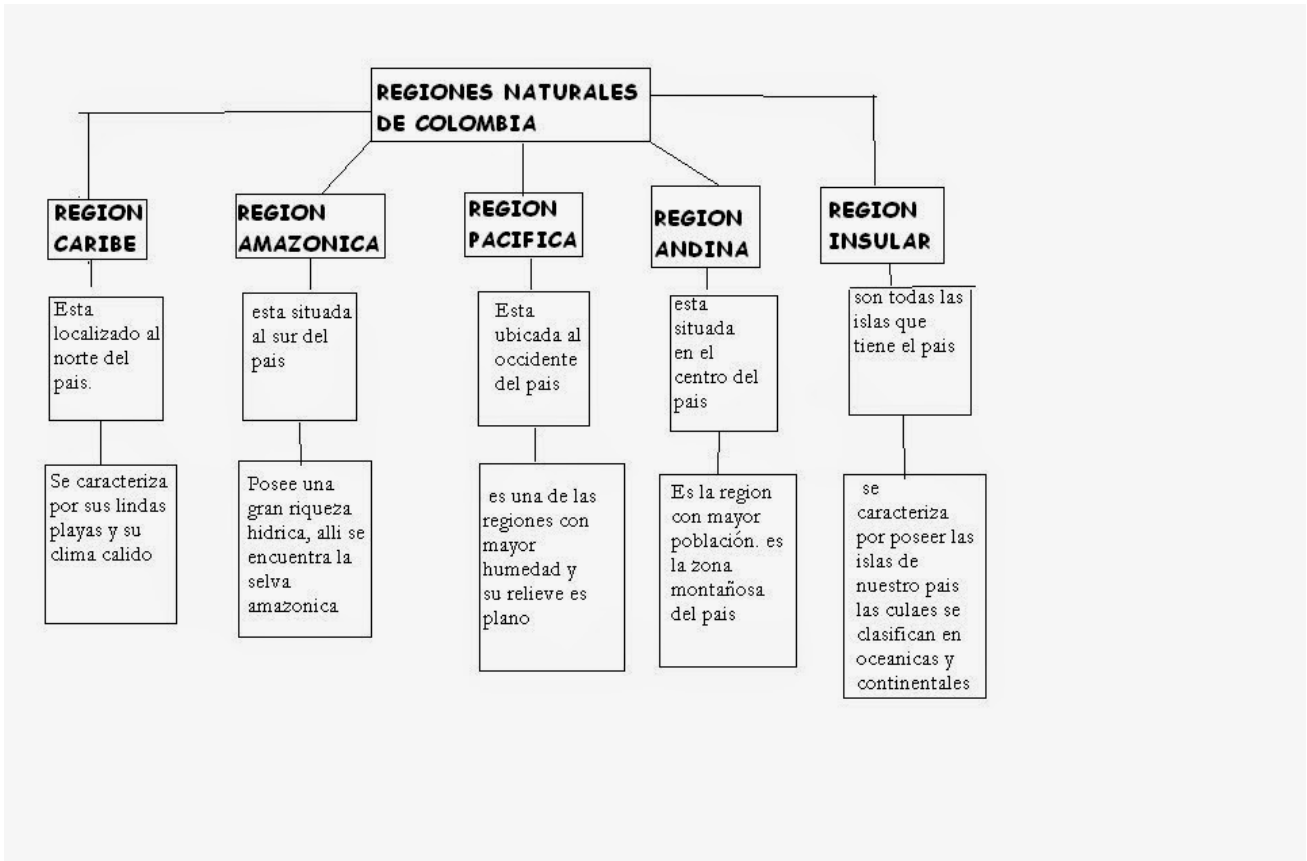
EXPLICACIÓN:

¿Cuál es la división política de Colombia?

La Constitución de 1991 establece a Colombia como una República unitaria y descentralizada que se divide administrativa y políticamente en 32 departamentos, los cuales son gobernados desde sus respectivas ciudades capitales y un distrito capital, Bogotá. Tiene 1103 municipios.







VIDEO 1

Regiones naturales de Colombia

VIDEO 2 :

Las regiones de Colombia para niños

VIDEO 3 Departamentos de cada región

video 4 Distritos de Colombia

En **Colombia** 12 territorios tienen esa categoría: Barrancabermeja, Barranquilla, Buenaventura, Cartagena, Medellín, Mompox, Riohacha, Santa Marta, Turbo, Tumaco, Cali y Bogotá, y al menos 4 ciudades más se encuentran en proceso de alcanzarla.

EJERCICIOS:

SEMANA DEL 13 AL 17 DE JULIO

EJERCICIOS EN CLASE

Trabaja las actividades que se proponen a continuación para reforzar los aprendizajes

envía pantallazo durante el desarrollo de la clase en el momento que se le indique.

REGIONES NATURALES DE COLOMBIA

<https://www.cerebriti.com/juegos-de-geografia/regi...>

<https://es.educaplay.com/recursos-educativos/59607...>

ROMPECABEZA

<https://www.puzzlesjunior.com/puzzle-de-mapa-de-re...>

CAPITALES Y DEPARTAMENTOS

<https://mapasinteractivos.didactalia.net/comunidad...>

<https://www.cerebriti.com/juegos-de-geografia/capi...>

TALLER DE GEOGRAFIA

PARA REALIZAR EN EL CUADERNO Y SUBIR A LA PLATAFORMA DE SYGESCOL

1. ¿Define que es una región natural?
2. Observa el vídeo No 2 y escribe las fiestas y comidas típicas de cada una de las regiones naturales.
3. Consulta que es un distrito y cuáles son los distritos de Colombia.
4. Dibuja el mapa de Colombia con las regiones Naturales
5. Dibuja el mapa de Colombia con la división política.

6. Aprender los departamentos y las capitales.
(Revisa la bibliografía canción para aprender la capitales)

EVALUACIÓN:

EVALUACIÓN: Observar Vídeos de la plataforma YouTube. Desarrollar en el cuaderno el taller propuesto. Estudiar el tema para prueba saber.

Recuerden desarrollar los temas en el cuaderno en forma ordenada y con sus respectivas ilustraciones. Los mapas debidamente coloreados, con título y margen.

BIBLIOGRAFÍA:

VIDEO Observa imágenes reales de cada una de las regiones naturales.

REGIONES NATURALES DE COLOMBIA

<https://www.youtube.com/watch?v=XUXM3vtb9HI>

Canción de los departamentos y capitales de Colombia

<https://www.youtube.com/watch?v=rD70BLCIGOQ>