

PROPÓSITO:

Inculcar en los niños y niñas el amor por su tierra, sus costumbres, sus ancestros y valores

MOTIVACIÓN:

https://www.youtube.com/watch?v=MY_rNzO-WCQ

<https://www.youtube.com/watch?v=B6GodqdK1gc>

Te invitamos a que inicies un recorrido por nuestro municipio. Conocerás la historia, tradiciones, costumbres y datos de interés general . Conocerla y mostrar sentido de pertenencia es deber de todos .Ibaguereño no es solo el que nace en ésta ciudad sino también el que vive en ella. ¡CUIDA Y AMA ESTA HERMOSA CIUDAD!

[IBAGUE QUE LINDA IBAGUE](#)

[IBAGUE. Porro de Leonor Buenaventura de Valencia.](#)

[EL HIMNO DE IBAGUE, DEBEMOS APRENDERLO.\)](#)

[LOS PUNTOS CARDINALES](#)

EXPLICACIÓN:

Ibagué es una ciudad del oeste de Colombia conocida por su patrimonio musical. En la Plaza de Bolívar, bordeada de árboles, está la Catedral de Ibagué, que tiene un campanario con una cúpula. Cerca está el Conservatorio de Tolima, que presenta conciertos. El Museo de Arte de Tolima tiene una colección variada. En el noroeste, se encuentra el verde Cañón del Combeima, hogar de osos de anteojos, cóndores y zorros. Más al noroeste, están las cumbres nevadas del Parque Nacional Los Nevados.

<https://www.youtube.com/watch?v=qlGI4OMeDU0&feature=youtu.be>

ENCUENTRO 1: **RESEÑA HISTÓRICA DE IBAGUÉ**

[0a518299c4-ibague.docx](#)

Fundación de Ibagué:

La Villa de San Bonifacio de las Lanzas de Ibagué fue fundada el 14 de octubre de 1550 en el lugar en el que se encuentra actualmente Cajamarca pero debido a los constantes enfrentamientos con los indígenas de la región, tuvo que ser reubicada en febrero de 1551 al lugar en el que se encuentra actualmente.

ENCUENTRO 2: **LIMITES DE IBAGUÉ**

Límites Geográficos:

El municipio de Ibagué está ubicado en la zona centro occidental del país de Colombia. Es la capital del departamento del Tolima. Ibagué limita por el norte con los municipios de Anzoátegui y Alvarado. Por el oriente con Piedras y Coello. Por el sur con San Luis y Rovira. Por el occidente con Cajamarca y el departamento de Quindío.

El municipio se ubica sobre las montañas de la Cordillera de los Andes, en su zona central, entre el Valle del Magdalena y el Cañón del Combeima. Se encuentra cruzado por varios ríos, entre ellos debemos destacar al río Ambalá, río Alvarado, río Cocora, río Coello, río Combeima, río la China, río Opia y río Piedras.

ENCUENTRO 3: LOS PUNTOS CARDINALES

Los puntos cardinale

Los puntos cardinales



Los Puntos Cardinales se refieren a los cuatros sentidos o direcciones que permiten a una persona orientarse en el espacio. Estos sentidos son o direcciones son : Norte, Sur, Este y Oeste.

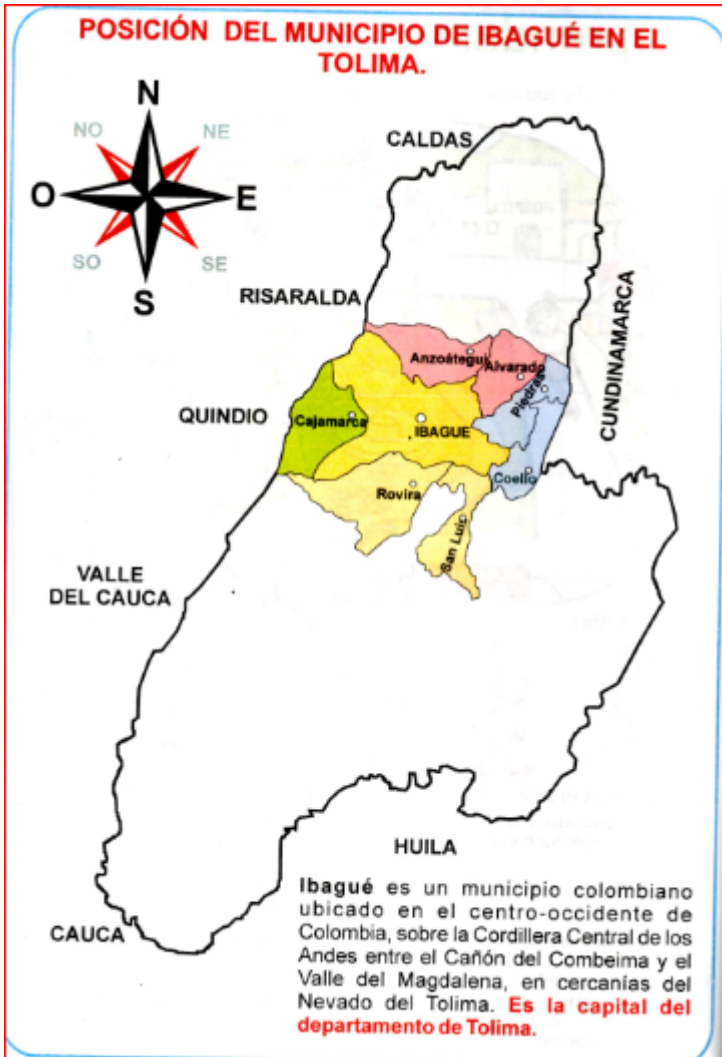
Para orientarnos utilizamos puntos de referencia, ya sean intuitivos o geográficos. Cuando queremos orientar a alguien generalmente hacemos referencias de lateralidad: al lado derecho o al izquierdo; a mano derecha o izquierda; al frente o atrás; el numero de pasos.

La manera más natural de ubicar los puntos cardinales es observado el Sol.

El sol sale por el oriente y se oculta por el occidente.

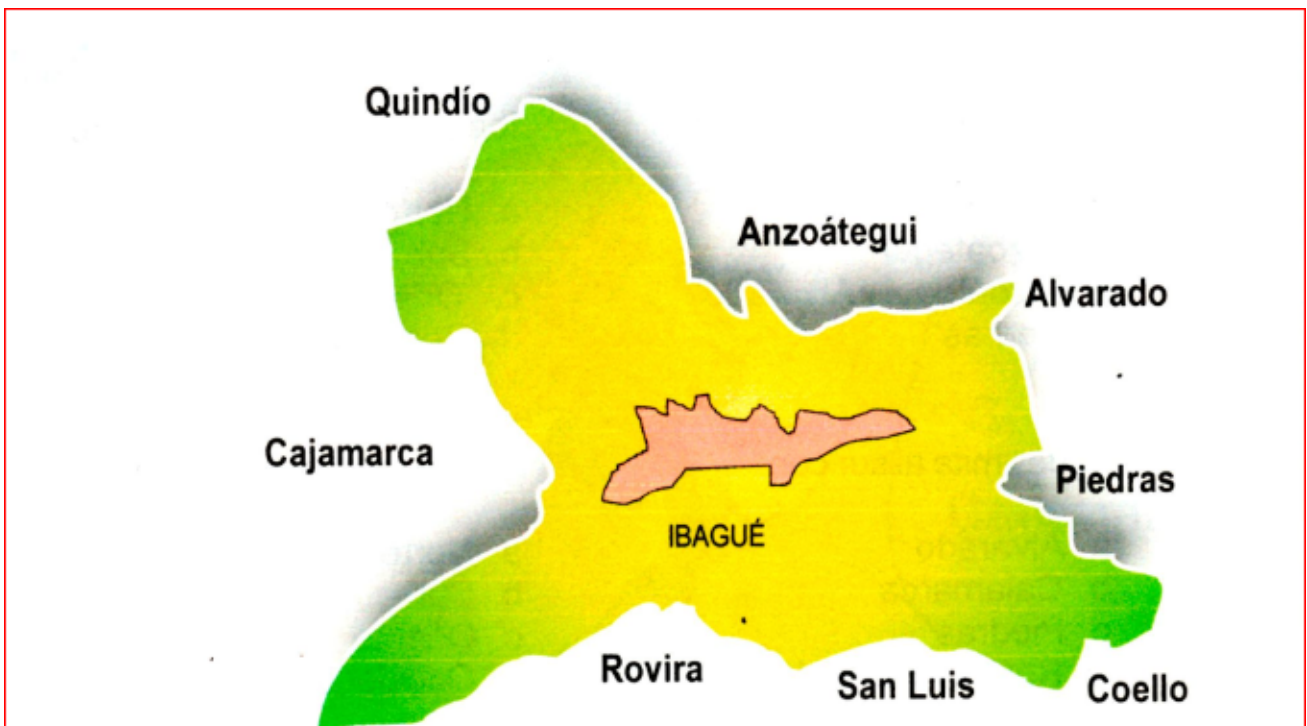
POSICIÓN DEL MUNICIPIO DE IBAGUÉ EN EL TOLIMA

IBAGUE es un municipio colombiano ubicado en el centro-occidente de Colombia, sobre la Cordillera Central del los Andes entre el Cañón del Combeima y el Valle del Magdalena, en cercanías del Nevado del Tolima.



1.POSICIÓN GEOGRÁFICA

Ibagué goza de una situación geográfica de privilegio, por esta razón le facilita la comunicación con cualquier punto del país.



El municipio de Ibagué, es la capital del departamento del Tolima y limita así:

AL NORTE : Con los municipios de Anzoátegui y Alvarado.

AL ORIENTE: Con el municipio de Piedras y Coello.

AL OCCIDENTE; Con el municipio de Cajamarca y el departamento del Quindío

AL SUR: Con los municipios de Rovira y San Luis.

Altitud:

El territorio del municipio de Ibagué se mantiene a una altitud promedio de 1.287 metros sobre el nivel del mar.

Temperatura:

La temperatura del municipio oscila entre los 18°C a 30°C. Los meses más calurosos son entre diciembre y febrero y julio a agosto; y los periodos con mayor cantidad de lluvia son de marzo a mayo y de septiembre a noviembre.

<https://www.youtube.com/watch?v=czl9e7l3lms>

ENCUENTRO 4: **EMBLEMAS DE IBAGUÉ**

Bandera

La actual Bandera de Ibagué, con los colores amarillo, verde y rojo, ubicado entre franjas horizontales de iguales dimensiones, tiene su origen en la Bandera que adopta en las provincias unidas de la Nueva Granada. Fue oficializada el 13 de marzo de 1.851 cuando la ciudad decide tener una insignia de tres colores que representen toda la patria.

Amarillo: En la franja superior, representa la riqueza minera (oro y plata) propia del municipio. Verde: En la franja intermedia, representa toda la vegetación y el color de las plantaciones de café de nuestra comunidad. Rojo: En la franja inferior, representa la sangre derramada por los héroes ibaguereños en la lucha por la independencia nacional.



Escudo:

El Escudo de Armas de Ibagué es el emblema heráldico que representa a la ciudad de Ibagué, en el departamento del Tolima. El escudo fue otorgado a la ciudad el 14 de octubre de 1.888 por el alcalde de la ciudad. Es un escudo cortado y medio partido. Primero, consta el perfil del Nevado del Tolima coronado de plata. De él se desprende el Río Combeima. Segundo, en campo de gules una cruz de oro. Tercero, de color gualdo, enlazadas dos manos, blanca y fina la una, morena y curtida la otra. Como soporte del escudo y detrás del mismo, un par de lanzas y un par de arcabuces cruzados.



ÁRBOL INSIGNIA EL OCOBO

Árbol que engalana a la ciudad musical por su belleza en los meses de enero, febrero y entre julio y agosto. El Ocobo fue traído desde Armero y fue cultivado y cuidado por un grupo de señoras sobre todo en la zona de Belén. Debido a su presencia, fue declarado como ARBOL INSIGNIA de la ciudad por el concejo de Ibagué en el año 2.000. A este árbol se le atribuye ser la inspiración de líricos y poetas.



Himno:

Oficializado el 24 de julio de 2012, fue escrito por el compositor Jorge Arturo Villegas Grisales y la música fue creada por la Maestra Edna Victoria Boada. Consta de cuatro estrofas y coro. Su significado es demostrar el amor y el gran deseo de paz de todos los ibaguereños e ibaguereñas. El himno representa a Ibagué y toda su población, además de ser ideal para representar a la capital del Tolima.

ENCUENTRO 4

POSICIÓN ASTRONÓMICA

EL MUNICIPIO DE IBAGUE, esta localizada e los 4º 26´20" de latitud Norte y a 75º 13´55" de longitud Oeste del meridiano de Greenwich. Su altura sobre el nivel del mar es de 1.285 metros, con una temperatura media de 22º grados centigrados.

EL PAISAJE: Es todo aquello que vemos a nuestro alrededor desde un lugar determinado. En un paisaje podemos encontrar elementos NATURALES y elementos ARTIFICIALES o construidos por el hombre

EL PAISAJE NATURAL: Es obra única de la naturaleza , lo que significa que el hombre no ha intervenido en ella. Están ahí de forma natural.

En el paisaje natural podemos encontrar: RELIEVE (montañas, volcanes, nevados, mesetas, llanuras, valles, etc.). ríos, lagos, lagunas, quebradas ,etc. Toda clase de vegetales y animales.

PAISAJE CULTURAL : Es aquel que ha sido transformado y habitado por el hombre. Son las obras realizadas por él como agente transformador de la naturaleza, en la lucha diaria por la supervivencia y el progreso.

PAISAJE CULTURAL URBANO: Está habitado por un gran número de personas, posee una gran variedad de edificaciones. La vida urbana está vinculada al sector económico de servicios o a la actividad industrial.



ZONA URBANA: Catedral Primada de Ibagué, Plaza de Bolívar, Alcaldía Municipal, Gobernación del Tolima, Museo de Arte del Tolima (MAT), Conservatorio de Música del Tolima, Sala Alberto Castilla, Parque de la Música, Concha Acústica Garzón y Collazos, Parque Manuel Murillo Toro, Escultura "Instrumento de Sol", Monumento "El Boga", Plazoleta de Artesanos, Biblioteca y Plazoleta Darío Echandía, Teatro Tolima, Plazoleta Santa Librada, Monumento "Cacica Dulima", Monumento "Bambuquera ", Estadio Manuel Murillo Toro, Monumento "Andrés López de Galarza", Plaza de Toros Pepe Cáceres.

(imágenes sitios turísticos y representativos de la ciudad de Ibagué)

PAISAJE CULTURAL RURAL: Es aquel que está habitado por grandes extensiones de tierra y actividades propias de la agricultura y la ganadería, el mundo rural incluye el ordeño de las vacas, la siembra de muchos cultivos, la cría de ganado y otras actividades.



ENCUENTRO 5: **SITIOS TURÍSTICOS DE IBAGUÉ**

[32d9565fcc-sitios-turisticos-de-ibague.pdf](#)

Ibagué es una ciudad cultural y folclórica, tiene gran variedad de sitios que enseñan al visitante su historia, su música y sus tradiciones. Algunos de sus atractivos turísticos más importantes son:

PAISAJE CULTURAL URBANO: Está habitado por un gran número de personas, posee una gran variedad de edificaciones. La vida urbana está vinculada al sector económico de servicios o a la actividad industrial.

ZONA RURAL: El Cañón del Combeima, El Jardín Botánico San Jorge, Parque Museo La Martinica, La Reserva Natural Orquídeas del Tolima.



ENCUENTRO 4: Festival Folclórico Colombiano

<https://www.youtube.com/watch?v=IEZYV68056w>

<https://www.youtube.com/watch?v=PAiP7MwNOjA>

https://www.youtube.com/watch?v=_mgIzOlqUPI

EJERCICIOS:

EJERCICIO 1: Por cultura a amor a nuestro municipio repaso , la historia, limites y aprendo "EL HIMNO A IBAGUE"

1. Posición Geográfica

Ibagué goza de una situación geográfica de privilegio, por esta razón le facilita la comunicación con cualquier punto del país.




El municipio de Ibagué, es la capital del departamento del Tolima y limita así:

- * **Al Norte:** Con los municipios de Anzoátegui y Alvarado
- * **Al Oriente:** Con los municipios de Piedras y Coello
- * **Al Occidente:** Con el municipio de Cajamarca y el departamento de Quindío.
- * **Al Sur:** Con los municipios de Rovira y San Luis

2. Posición Astronómica

El municipio de Ibagué, está localizado a los 4° 26' 20 de latitud norte y a 75° 13' 55 de longitud Oeste del meridiano de Greenwich. Su altura sobre el nivel del mar es de 1.285 metros, con una temperatura media de 22 grados centígrados.



LATITUD NORTE			LONGITUD OCCIDENTAL		
Grados	Minutos	Segundos	Grados	Minutos	Segundos
4	26	20	75	13	55



Fuente: IGAC

DESARROLLA TUS COMPETENCIAS
 Competencia Interpretativa

Responde cada una de las siguientes preguntas teniendo en cuenta la página 31 y la lectura sobre "Valentina y sus viajes", página 35. Selecciona sólo una de las opciones de respuesta.

- El primer viaje que hizo Valentina fue a :
 - Alvarado
 - Piedras
 - San Luis
 - Cajamarca
- Teniendo en cuenta la ubicación de Valentina en el mapa de Ibagué, ella en su segundo viaje estuvo en:
 - Piedras
 - Coello
 - Rovira
 - Anzoátegui
- Valentina, estuvo en su tercer viaje en el municipio de San Luis. Ella y su familia se encontraba con respecto a Ibagué al:
 - Norte
 - Oriente
 - Sur
 - Occidente
- Los padres de Valentina visitaron a sus amigos en el municipio de:
 - Coello
 - Piedras
 - Alvarado
 - Anzoátegui
- Valentina y su familia en su cuarto viaje, estuvieron en:
 - Anzoátegui
 - Coello
 - San Luis
 - Piedras
- Cuando Valentina estaba visitando a los abuelos maternos, ella y sus padres se encontraban con respecto a Ibagué al:
 - Norte
 - Sur
 - Oriente
 - Occidente
- El último municipio que visitó Valentina y sus padres fue:
 - Alvarado
 - Anzoátegui
 - Cajamarca
 - Piedras
- Valentina y su familia recorrieron los municipios que limitan al norte, al sur, al oriente y al occidente con respecto al municipio de Ibagué. Escribe sus nombres. (Página 31).

36

EVALUACIÓN:

Para subir a la plataforma de Sigescol.

- Dibujar y colorear la bandera y el escudo de Ibagué. en compañía de tus papitos.
- Colorear y consultar por que se le llama a Ibague la capital musical de Colombia.

IBAGUÉ CAPITAL MUSICAL DE COLOMBIA



BIBLIOGRAFÍA:

https://www.youtube.com/watch?v=MY_rNzO-WCQ

<https://www.youtube.com/watch?v=B6GodqdK1gc>

<https://www.youtube.com/watch?v=qIGI4OMeDU0&feature=youtu.be>

<https://www.youtube.com/watch?v=czl9e7I3Ins>

<https://www.youtube.com/watch?v=IEZYV68056w>

<https://www.youtube.com/watch?v=PAiP7MwNOjA>

https://www.youtube.com/watch?v=_mgIzOlqUPI

Cartilla Conozcamos a Ibagué