PROPÓSITO:

Analizar y comparar las principales características de las civilizaciones americanas.

MOTIVACIÓN:

comprender las culturas precolombinas en su aporte a la actualidad con su ejemplo alcanzado en un gran desarrollo en diferentes áreas, como en lo social, religioso, político, económico y cultural.

EXPLICACIÓN:

EXPLICACIÓN DE LAS ACTIVIDADES

1.Con tus palabras cuéntame la leyenda de los aztecas y el porqué se ubicaron en el lago Texcoco.

2.Une según cada dios de la civilización maya.

- **Kondo-ku**
- **Itzama**
- **Tukuncan-quetzual**
- **Ah puch**
- **Kincuch-ayay**
- **Ichel**
- **Chaac**
- **Infierno**
- **Sol**
- **Lluvia**
- **Luna**
- **Padre de todos los dioses**
- **Pluma**
- **Fuego-escritura-hogar**

3.escribe (f) o (v) según convenga y justifica tu respuesta

a)El Tlatoani era la máxima autoridad de la civilización azteca ( )

b)Los mayas se ubicaron al sur de México en el lago Texcoco ( )

c) Los mayas desarrollaron avanzadas técnicas de cultivo. En el caso de Tenochtitlán, para poder superar la falta de tierras cultivables, utilizaron las **chinampas**, pequeñas islas artificiales creadas principalmente con fines agrícolas. **( )**

d) Los artesanos, los mayas se destacaron por la elaboración de objetos de oro, plata, algodón con lo que confeccionaban mantas y plumas para adornar los vestidos del emperador máximo ( ).

e)Mesoamérica es la región cultural del continente americano que comprende la mitad meridional de México. ( )

4.Marca con una X la respuesta correcta

a)¿Con qué otro nombre fueron conocidos también los aztecas?

- Chichén Itzá
- Calpullis
- Consejeros
- Ahuacán

b)Cuenta la leyenda que su Dios les ordenó emprender un viaje hasta encontrar un águila devorando una serpiente y allí debían construir una ciudad. Esta fue la capital del Imperio Azteca que recibió por nombre de:

- Chichén Itzá
- Cusco
- Tenochtitlán
- Tikal

C) ¿Dónde se ubicó la capital del Imperio Azteca?

- en el altiplano de Colombia
- en un lago llamado Texcoco
- en el río Amazonas
- En la península de Yucatán.

d) Entre las características que tenía la organización política de los aztecas mencionamos:

- El imperio era gobernado por los más ancianos de la ciudad.

- Era gobernado por los jefes del ejército.
- Era gobernado por Tlatoani quien tenía el poder absoluto.
- Era gobernado por el pueblo dividido en regiones.

e) Los aztecas tenían un sistema muy particular para cultivar, debido a la escasez de tierras, ellos construyeron islas flotantes sobre el lago para abastecer la población, este sistema recibió el nombre de:

- Cultivo de terrazas.
- Cultivo de meriendas.
- Cultivo de chinampas.
- Cultivo de Tala y Roza.

5. Civilizaciones de Mesoamérica

a)Utiliza el mapa y retiñe con color azul territorio ocupado por los aztecas y con color rojo el territorio de los Mayas.

b)

Cultura Maya.

"Pueblo de Grandes Artistas, Matemáticos y Astrónomos".

Recorta los dibujos de la derecha y pégalos en donde corresponda.

1

Los Mayas se establecieron en los territorios que hoy forman parte de los estados de **Tabasco, Chiapas, Yucatán** y algunas regiones de **América Central.** Fundaron ciudades como: **Palenque Mayapán, Bonampak, Tikal y Chichén-Itza.**

2

Fueron grandes matemáticos, **conocieron el concepto del cero.** Destacaron en la astronomía.

3

La Sociedad Maya estaba formada por la nobleza (sacerdotes, gobernantes y guerreros) y el pueblo, (artesanos campesinos y esclavos).

4

Su religión fue politeísta siendo sus principales dioses **Chac,** dios de la lluvia, **Itzamaná,** dios del cielo y **Kukulcán,** dios del viento.

5

Después de la conquista escribieron sus leyendas y tradiciones del pueblo maya en sus libros: **El Popol Vuh** y **el Chilam Balam.**



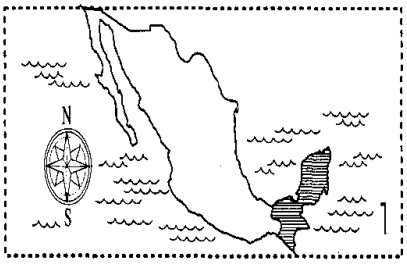





Cultura Maya

Bim. 1
Sem. 4
Ficha 37

EJERCICIOS:

Deseando de corazón les vaya muy bien con esta evaluación y sea una bonita experiencia el aprendizaje de estas dos civilizaciones.

EVALUACIÓN:

BIBLIOGRAFÍA: